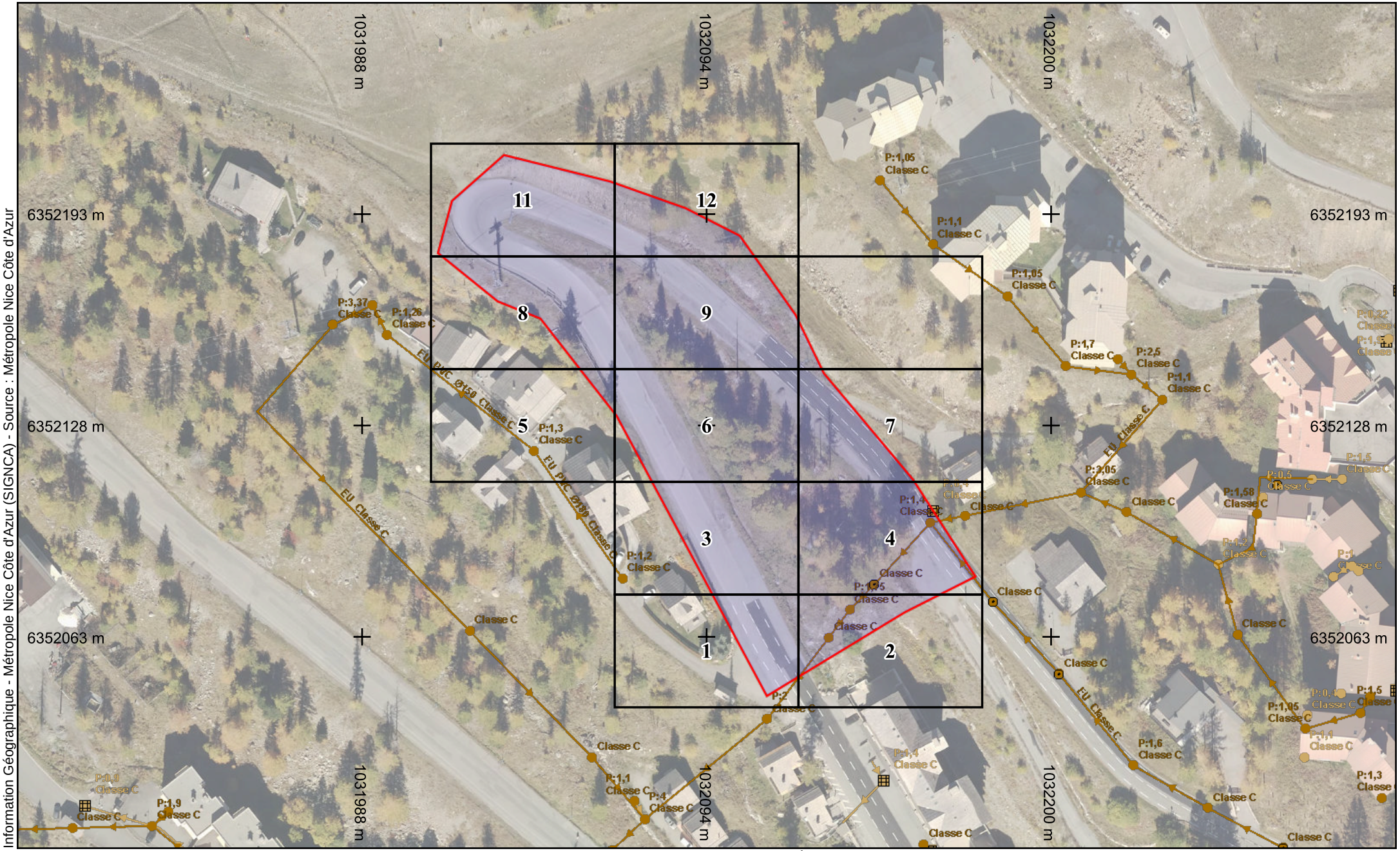

MÉTROPOLE NICE CÔTE D'AZUR
eau et assainissement

LEGENDE

Réseau privé représenté à titre indicatif — Données ne reflétant pas systématiquement la réalité du réseau — Carte non opposable

Échelle : 1:1500 --- Plan généré le : 02/02/2023 - 12:27:47
Numéro de consultation : 2023020200634TIN
Adresse : NR, 06420 Isola
Plan d'ensemble - Format d'impression : A4 Paysage

0 10 20 30 40 50m

N

Système d'information géographique de la Métropole Nice Côte d'Azur - Régie Eau d'Azur. Il peut s'avérer nécessaire de vérifier l'emplacement exact des ouvrages souterrains représentés sur ce plan par sondages ou repérages.

Classe de précision : C	Catégorie réseau : EU	Carroyage : RGF93/Lambert 93 - EPSG:

vers folio 3



vers folio 2

MÉTROPOLE NICE CÔTE D'AZUR
eau et assainissement

LEGENDE

EP	EU		EP	EU				
		Regard			Poste de refoulement	Eaux pluviales		Divers
		Regard enterré/bloqué			Canalisation refoulement	Regard avaloir/grille	Bassin pollution accidentelle	Station d'épuration
		Regard déporté			Boîte de Branchement	Avaloir	Bassin écrêteur	Déversoir d'orage
		Collecteur gravitaire			Branchement	Grille	Séparateur hydrocarbure	Dessableur/décanteur
		Bypass			Siphon			Bassin d'orage
								Regard abandonné
								Canalisation abandonnée
								Emprise ouvrage
								Lignes virtuelles

Réseau privé représenté à titre indicatif — *Données ne reflétant pas systématiquement la réalité du réseau* — *Carte non opposable*

Échelle : 1:200 --- Plan généré le : 02/02/2023 - 12:27:47
Numéro de consultation : 2023020200634TIN
Adresse : NR, 06420 Isola
Format d'impression : A4 Paysage

0 1 2 3 4 5m

N

Folio 1

Classe de précision : C	Catégorie réseau : EU	Carroyage : RGF93/Lambert 93 - EPSG:

vers folio 4

vers folio 1



MÉTROPOLE NICE CÔTE D'AZUR
eau et assainissement

LEGENDE

EP	EU		EP	EU		Eaux pluviales		Divers	
		Regard			Poste de refoulement		Regard avaloir/grille	STEP Station d'épuration	Regard abandonné
		Regard enterré/bloqué			Canalisation refoulement		Avaloir	Déversoir d'orage	Canalisation abandonnée
		Regard déporté			Boîte de Branchement		Grille	Dessableur/décanteur	Emprise ouvrage
		Collecteur gravitaire			Branchement		Bassin pollution accidentelle	Bassin d'orage	Lignes virtuelles
		Bypass			Siphon		Bassin écrêteur		
							Séparateur hydrocarbure		

Réseau privé représenté à titre indicatif — *Données ne reflétant pas systématiquement la réalité du réseau* — *Carte non opposable*

Échelle : 1:200 --- Plan généré le : 02/02/2023 - 12:27:47
Numéro de consultation : 2023020200634TIN
Adresse : NR, 06420 Isola
Format d'impression : A4 Paysage

0 1 2 3 4 5m

N

Folio 2

Classe de précision : C	Catégorie réseau : EU	Carroyage : RGF93/Lambert 93 - EPSG:

vers folio 6



vers folio 4

vers folio 1

MÉTROPOLE NICE CÔTE D'AZUR
eau et assainissement

LEGENDE

EP	EU		EP	EU				
		Regard			Poste de refoulement	Eaux pluviales		Divers
		Regard enterré/bloqué			Canalisation refoulement	Regard avaloir/grille	Bassin pollution accidentelle	Station d'épuration
		Regard déporté			Boîte de Branchement	Avaloir	Bassin écrêteur	Déversoir d'orage
		Collecteur gravitaire			Branchement	Grille	Séparateur hydrocarbure	Dessableur/décanteur
		Bypass			Siphon			Bassin d'orage

Regard abandonné
Canalisation abandonnée
Emprise ouvrage
Lignes virtuelles

Réseau privé représenté à titre indicatif — *Données ne reflétant pas systématiquement la réalité du réseau* — *Carte non opposable*

Échelle : 1:200 --- Plan généré le : 02/02/2023 - 12:27:47
Numéro de consultation : 2023020200634TIN
Adresse : NR, 06420 Isola
Format d'impression : A4 Paysage

0 1 2 3 4 5m

N

Folio 3

Classe de précision : C	Catégorie réseau : EU	Carroyage : RGF93/Lambert 93 - EPSG:

vers folio 7



vers folio 3

vers folio 2

MÉTROPOLE NICE CÔTE D'AZUR
eau et assainissement

LEGENDE

EP	EU		EP	EU		Eaux pluviales		Divers	
●	●	Regard			Poste de refoulement	Regard avaloir/grille		Station d'épuration	Regard abandonné
◉	◉	Regard enterré/bloqué			Canalisation refoulement	Avaloir		Déversoir d'orage	Canalisation abandonnée
○	○	Regard déporté			Boîte de Branchement	Grille	Bassin pollution accidentelle	Dessableur/décanteur	Emprise ouvrage
		Collecteur gravitaire			Branchement		Bassin écrêteur	Bassin d'orage	Lignes virtuelles
		Bypass			Siphon		Séparateur hydrocarbure		

Réseau privé représenté à titre indicatif — *Données ne reflétant pas systématiquement la réalité du réseau* — *Carte non opposable*

Échelle : 1:200 --- Plan généré le : 02/02/2023 - 12:27:47
Numéro de consultation : 2023020200634TIN
Adresse : NR, 06420 Isola
Format d'impression : A4 Paysage

0 1 2 3 4 5m

N

Folio 4

Classe de précision : C	Catégorie réseau : EU	Carroyage : RGF93/Lambert 93 - EPSG:

vers folio 8



vers folio 6

MÉTROPOLE NICE CÔTE D'AZUR
eau et assainissement

LEGENDE

EP	EU		EP	EU		Eaux pluviales		Divers	
		Regard			Poste de refoulement		Regard avaloir/grille	STEP Station d'épuration	Regard abandonné
		Regard enterré/bloqué			Canalisation refoulement		Avaloir	Déversoir d'orage	Canalisation abandonnée
		Regard déporté			Boîte de Branchement		Grille	Dessableur/décanteur	Emprise ouvrage
		Collecteur gravitaire			Branchement		Bass in pollution accidentelle	Bass in d'orage	Lignes virtuelles
		Bypass			Siphon		Bass in écrêteur		
							Séparateur hydrocarbure		

Réseau privé représenté à titre indicatif — *Données ne reflétant pas systématiquement la réalité du réseau* — *Carte non opposable*

Échelle : 1:200 --- Plan généré le : 02/02/2023 - 12:27:47
Numéro de consultation : 2023020200634TIN
Adresse : NR, 06420 Isola
Format d'impression : A4 Paysage

0 1 2 3 4 5m

N

Classe de précision : C	Catégorie réseau : EU	Carroyage : RGF93/Lambert 93 - EPSG:

vers folio 9



vers folio 5
vers folio 7
vers folio 3

MÉTROPOLE NICE CÔTE D'AZUR
eau et assainissement

LEGENDE

EP	EU		EP	EU				
		Regard			Poste de refoulement	Eaux pluviales		Divers
		Regard enterré/bloqué			Canalisation refoulement		Regard avaloir/grille	STEP Station d'épuration
		Regard déporté			Boite de Branchement		Avaloir	Déversoir d'orage
		Collecteur gravitaire			Branchement		Grille	Dessableur/décanteur
		Bypass			Siphon		Bass in pollution accidentelle	Bass in d'orage
							Bass in écrêteur	Regard abandonné
							Séparateur hydrocarbure	Canalisation abandonnée
								Emprise ouvrage
								Lignes virtuelles

Réseau privé représenté à titre indicatif — *Données ne reflétant pas systématiquement la réalité du réseau* — *Carte non opposable*

Échelle : 1:200 --- Plan généré le : 02/02/2023 - 12:27:47
Numéro de consultation : 2023020200634TIN
Adresse : NR, 06420 Isola
Format d'impression : A4 Paysage

0 1 2 3 4 5m

N

Folio 6

Classe de précision : C	Catégorie réseau : EU	Carroyage : RGF93/Lambert 93 - EPSG:

vers folio 10



vers folio 6

vers folio 4

MÉTROPOLE NICE CÔTE D'AZUR
eau et assainissement

LEGENDE

EP	EU		EP	EU		Eaux pluviales		Divers	
		Regard			Poste de refoulement		Regard avaloir/grille	STEP Station d'épuration	Regard abandonné
		Regard enterré/bloqué			Canalisation refoulement		Avaloir	Déversoir d'orage	Canalisation abandonnée
		Regard déporté			Boîte de Branchement		Grille	Dessableur/décanteur	Emprise ouvrage
		Collecteur gravitaire			Branchement		Bassin pollution accidentelle	Bassin d'orage	Lignes virtuelles
		Bypass			Siphon		Bassin écrêteur		
							Séparateur hydrocarbure		

Réseau privé représenté à titre indicatif — *Données ne reflétant pas systématiquement la réalité du réseau* — *Carte non opposable*

Échelle : 1:200 --- Plan généré le : 02/02/2023 - 12:27:47
Numéro de consultation : 2023020200634TIN
Adresse : NR, 06420 Isola
Format d'impression : A4 Paysage

0 1 2 3 4 5m

N

Folio 7

Classe de précision : C	Catégorie réseau : EU	Carroyage : RGF93/Lambert 93 - EPSG:

vers folio 11



vers folio 9

vers folio 5

MÉTROPOLE NICE CÔTE D'AZUR
eau et assainissement

LEGENDE

EP	EU		EP	EU				
		Regard			Poste de refoulement	Eaux pluviales		Divers
		Regard enterré/bloqué			Canalisation refoulement		Regard avaloir/grille	Station d'épuration
		Regard déporté			Boîte de Branchement		Avaloir	Déversoir d'orage
		Collecteur gravitaire			Branchement		Grille	Dessableur/décanteur
		Bypass			Siphon		Bass in pollution accidentelle	Bass in d'orage
							Bass in écrêteur	Regard abandonné
							Séparateur hydrocarbure	Canalisation abandonnée
								Emprise ouvrage
								Lignes virtuelles

Réseau privé représenté à titre indicatif — *Données ne reflétant pas systématiquement la réalité du réseau* — *Carte non opposable*

Échelle : 1:200 --- Plan généré le : 02/02/2023 - 12:27:47
Numéro de consultation : 2023020200634TIN
Adresse : NR, 06420 Isola
Format d'impression : A4 Paysage

0 1 2 3 4 5m

N

Folio 8

Classe de précision : C	Catégorie réseau : EU	Carroyage : RGF93/Lambert 93 - EPSG:

vers folio 12



vers folio 8
vers folio 10
vers folio 6

MÉTROPOLE NICE CÔTE D'AZUR
eau et assainissement

LEGENDE

EP	EU		EP	EU		Eaux pluviales		Divers	
●	●	Regard			Poste de refoulement		Regard avaloir/grille	STEP Station d'épuration	Regard abandonné
◉	●	Regard enterré/bloqué			Canalisation refoulement		Avaloir	Déversoir d'orage	Canalisation abandonnée
○	○	Regard déporté			Boîte de Branchement		Grille	Dessableur/décanteur	Emprise ouvrage
		Collecteur gravitaire			Branchement		Bass in pollution accidentelle	Bass in d'orage	Lignes virtuelles
		Bypass			Siphon		Bass in écrêteur		
							Séparateur hydrocarbure		

Réseau privé représenté à titre indicatif — *Données ne reflétant pas systématiquement la réalité du réseau* — *Carte non opposable*

Échelle : 1:200 --- Plan généré le : 02/02/2023 - 12:27:48
Numéro de consultation : 2023020200634TIN
Adresse : NR, 06420 Isola
Format d'impression : A4 Paysage

0 1 2 3 4 5m

N

Folio 9

Classe de précision : C	Catégorie réseau : EU	Carroyage : RGF93/Lambert 93 - EPSG:



MÉTROPOLE NICE CÔTE D'AZUR
eau et assainissement

LEGENDE

EP	EU		EP	EU				
		Regard			Poste de refoulement	Eaux pluviales		Divers
		Regard enterré/bloqué			Canalisation refoulement	Regard avaloir/grille	Bassin pollution accidentelle	Station d'épuration / Regard abandonné
		Regard déporté			Boîte de Branchement	Avaloir	Bassin écrêteur	Déversoir d'orage / Canalisation abandonnée
		Collecteur gravitaire			Branchement	Grille	Séparateur hydrocarbure	Dessableur/décanteur / Emprise ouvrage
		Bypass			Siphon			Bassin d'orage / Lignes virtuelles

Réseau privé représenté à titre indicatif — *Données ne reflétant pas systématiquement la réalité du réseau* — *Carte non opposable*

Échelle : 1:200 --- Plan généré le : 02/02/2023 - 12:27:48
Numéro de consultation : 2023020200634TIN
Adresse : NR, 06420 Isola
Format d'impression : A4 Paysage

0 1 2 3 4 5m

N

Classe de précision : C	Catégorie réseau : EU	Carroyage : RGF93/Lambert 93 - EPSG:



MÉTROPOLE NICE CÔTE D'AZUR
eau et assainissement

LEGENDE

EP	EU		EP	EU			
		Regard			Poste de refoulement	Eaux pluviales	Divers
		Regard enterré/bloqué			Canalisation refoulement	Regard avaloir/grille	Station d'épuration
		Regard déporté			Boîte de Branchement	Avaloir	Déversoir d'orage
		Collecteur gravitaire			Branchement	Grille	Dessableur/décanteur
		Bypass			Siphon	Bassin pollution accidentelle	Bassin d'orage
						Bassin écrêteur	Regard abandonné
						Séparateur hydrocarbure	Canalisation abandonnée
							Emprise ouvrage
							Lignes virtuelles

Réseau privé représenté à titre indicatif — Données ne reflétant pas systématiquement la réalité du réseau — Carte non opposable

Échelle : 1:200 --- Plan généré le : 02/02/2023 - 12:27:48
Numéro de consultation : 2023020200634TIN
Adresse : NR, 06420 Isola
Format d'impression : A4 Paysage

0 1 2 3 4 5m

N

Folio 11

Classe de précision : C	Catégorie réseau : EU	Carroyage : RGF93/Lambert 93 - EPSG:



MÉTROPOLE NICE CÔTE D'AZUR
eau et assainissement

LEGENDE

EP	EU		EP	EU			
		Regard			Poste de refoulement	Eaux pluviales	Divers
		Regard enterré/bloqué			Canalisation refoulement	Regard avaloir/grille	Station d'épuration / Regard abandonné
		Regard déporté			Boîte de Branchement	Avaloir	Déversoir d'orage / Canalisation abandonnée
		Collecteur gravitaire			Branchement	Grille	Dessableur/décanteur / Emprise ouvrage
		Bypass			Siphon	Bassin pollution accidentelle	Bassin d'orage / Lignes virtuelles
						Bassin écrêteur	
						Séparateur hydrocarbure	

Réseau privé représenté à titre indicatif — *Données ne reflétant pas systématiquement la réalité du réseau* — *Carte non opposable*

Échelle : 1:200 --- Plan généré le : 02/02/2023 - 12:27:48
Numéro de consultation : 2023020200634TIN
Adresse : NR, 06420 Isola
Format d'impression : A4 Paysage

0 1 2 3 4 5m

N

Classe de précision : C	Catégorie réseau : EU	Carroyage : RGF93/Lambert 93 - EPSG: